

Cysylltiadau Defnyddiol / Useful links

Beicio / Cycling

www.denbighshire.gov.uk/cycling
www.flintshire.gov.uk/cycling
www.conwy.gov.uk/cycling

Trafnidiaeth Gyhoeddus / Public Transport

Traveline Cymru T: 0871 200 22 33
www.traveline-cymru.info

National Rail Enquiries


T: Cymreg 0845 60 40 500 / 08457 48 49 50
www.nationalrail.co.uk

Cysylltiadau Gwyrdd / Green Links

Ewch i www.cysylltiadaugwyrdd.org.uk am fwy o wybodaeth am gerdded, beicio a chyfleoedd natur ar hyd arfordir gogledd Cymru.

Visit www.greenlinks.org.uk for more information on walking, cycling and the nature opportunities along coastal North Wales.

www.loverhyl.co.uk



Mainc Portreadau Y Rhyll / Rhyll's Portrait Bench

Cynhyrchwyd y daflen hon gan Sustrans gyda chefnogaeth Cyngor Sir Ddinbych a Chyngor Tref y Rhyll

This leaflet has been produced by Sustrans with the support of Denbighshire County Council and Rhyll Town Council

Sustrans a'r Rhwydwaith Beicio Cenedlaethol

Mae'r rhwydwaith yn Sir Ddinbych yn rhan o'r Rhwydwaith Beicio Cenedlaethol, dros 14,000 milltir i lwybrau cerdded a beicio di-draffig, lonydd tawel ac adrannau ar y ffordd ledled y DU.

Cydlynir y Rhwydwaith gan Sustrans, yr elusen sy'n galluogi pobl i deithio ar droed, beic neu drafnidiaeth gyhoeddus ar gyfer rhagor o'r siwrneiau a wnawn bob dydd. Mae ein gwaith yn ei gwneud hi'n bosibl i bobl ddewis siwrneiau iachach, glanach a rhatach gyda gwell lleoedd a gofodau i symud drwyddynt a byw ynddynt.

Sustrans and the National Cycle Network

The network in Denbighshire is part of the National Cycle Network, more than 14,000 miles of traffic-free paths, quiet lanes and on-road walking and cycling routes around the UK.

The Network is coordinated by Sustrans, the charity that's enabling people to travel by foot, bike or public transport for more of the journeys we make every day. Our work makes it possible for people to choose healthier, cleaner and cheaper journeys, with better places and spaces to move through and live in.

Mae'n bryd i ni gyd ddechrau gwneud dewisiadau teithio craffach. Camwch ymlaen a chefnogwch Sustrans heddiw.

It's time we all began making smarter travel choices.

Make your move and support Sustrans today.

www.sustrans.org.uk

0845 838 0651

YMUNWCH Â'R MUDIAD
sustrans
JOIN THE MOVEMENT

Cyngor
sir ddinbych
denbighshire
County Council




CYNGOR TREF Y
RHYLL
TOWN COUNCIL

Llun y clawr: © Sustrans (2016)
Cover Photo: © Sustrans (2016)
Elusen gofrestrdig rhif 326550 (lloger a Chumru) SCO39263 (Yr Alban)
Registered Charity No. 326550 (England and Wales) SCO39263 (Scotland)



Sir Ddinbych Denbighshire

Y Rhyll - Prestatyn
Rhyll - Prestatyn



YMUNWCH Â'R MUDIAD
sustrans
JOIN THE MOVEMENT

Cod Beicio Da**Ufuddhewch i reolau'r ffordd****Byddwch yn gwrtais**

- Ildiwch i gerddwyr
- Cofiwch fod rhai pobl yn drwm eu clyw neu â nam ar eu golwg.
- Pan fydd defnyddwyr cadair olwyn neu farchogwyr ildiwch iddynt
- Canwch gloch neu defnyddiwch eich llais yn gwrtais i rybuddio eich bod yn dod

Gofalwch am yr amgylchedd

- Allwch chi gyrraedd dechrau eich taith ar feic neu gludiant cyhoeddus?
- Dilynwch y Cod Cefn Gwlad; yn arbennig, parchwch gnydau, da byw a bywyd gwyllt ac ewch â'ch sbwriel adref

Edrychwch ar ôl eich hunan

- Byddwch yn arbennig o ofalus wrth gyffyrdd, wrth feicio i lawr elltydd neu pan fo wyneb y ffordd neu'r llwybr yn rhydd
- Mewn ardaloedd anghysbell gwnewch yn siwr fod gennych fwyd, offer trwsio beic, map a dillad tywydd gwlyb
- Cadwch eich beic yn addas i'r ffordd; defnyddiwch olau pan fo gweledd yn wael
- Ystyriwch wisgo helmed a dillad hawdd eu gweld

Good Cycling Code**Obey the rules of the road****Be courteous**

- Give way to pedestrians
- Remember that some people are hard of hearing or visually impaired
- Where there are wheelchair users or horse riders please give way
- Ring a bell or politely call out to warn of your approach

Care for the environment

- Can you reach the start of your journey by bike or public transport?
- Follow the Country Code; in particular, respect crops, livestock and wildlife and take litter home

Look after yourself

- Take special care at junctions, when cycling downhill and on loose surfaces
- In remote areas carry food, repair kit, map and waterproofs
- Keep your bike roadworthy; use lights in poor visibility
- Consider wearing a helmet and conspicuous clothing

Beicio yw un o'r ffyrdd gorau i weld golygfeydd ardderchog ac atyniadau rhyfeddol Sir Ddinbych gan hefyd gadw'n iach a chynorthwyo'r amgylchedd.

Mae'r rhan fwyaf o'r llwybrau yn ddi-draffig ac yn darparu cyfyle defnyddol i feicwyr newydd a rhai brwdfrydig. Mae y mwyafrif o'r llwybrau yn addas i gerddwyr ac i ddefnyddwyr cadeiriau olwyn.

Mae'r Rhwydwaith Beicio Cenedlaethol ar hyd Arfordir Gogledd Cymru (Llwybr Cenedlaethol 5) yn cysylltu Gronant, Prestatyn, Y Rhyl, Bae Cinnel ac Abergele ac mae bron a bod yn gwbl glir o draffig. Gan redeg o Draeth Barkby gyda'i olygfa o Fferm Wynt North Hoyle, heibio i Ganolfan Groeso Clawdd Offa, mae'r daith yn parhau ar hyd promenâd Y Rhyl gyda'i lu o atyniadau. Yn Harbwr y Rhyl mae'r llwybr yn mynd dros y bont odidog Pont y Ddraig ac yn croesi'r ffin sirol i ailymuno gyda'r promenâd yn sir Conwy.

Mae Rhwydwaith Beicio Cenedlaethol 84 wedi cael ei ddatblygu rhwng Y Rhyl a Llanellwyr ac mae'n creu llwybr ardderchog ddiddraffig dros y rhan fwyaf o'r llwybr. Mae'r llwybr yn mynd i'r dde o'r Rhyl trwy goedwig cymunedol Glan Morfa cyn dilyn y lan dwyreiniol o'r Afon Clwyd i Rhuddlan. Wedi cyrraedd Llanellwyr mae'r llwybr yn dilyn yr Afon Elwy cyn croesi'r afon yn y rhan isaf o'r ddinas lleiaf yng nghogledd Cymru.

O benrhyn Prestatyn i mewn i'r tir ar Ffordd Prestatyn-Dyserth sydd yn llwybr rheilffordd di-draffig yn rhedeg i bentref Dyserth gyda'i raeadr enwog. Mae gan y llwybr 3 milltir hwn sawl agwedd o ddiddordeb gan gynnwys daeareg, archeoleg ac amrywiaeth o gynefinoedd bywyd gwyllt.

Mae troedffyrdd rhannu defnydd yn cysylltu cymunedau Dyserth, Rhuddlan, Bodelwyddan a Llanellwyr â gwahanol lwybrau gan ganiatáu i deithiau cylchol gael eu cwblhau.

Mae'r rhwydwaith o lwybrau yng nghogledd Sir Ddinbych yn cysylltu llawer a llawer o'r ystadau busnes ac ardaloedd gwaith ac felly yn rhoi cyfyle da i bobl deithio ar feic.

Mae lle i barcio beic yn y rhan fwyaf o drefi a phentrefi, gor-safoedd tren a bysiau ac mae llawer o atyniadau ymwelwyr y darparu lleoedd arbennig i feicwyr.

Cycling is one of the best ways of getting to see Denbighshire's superb scenery and wonderful attractions, whilst also staying healthy and helping the environment.

The majority of the routes in the area are traffic-free paths, providing ideal opportunities for new and novice cyclists as well as committed enthusiasts. Most of the routes also provide an excellent facility for walkers and wheelchair or mobility buggy users.

The National Cycle Network along the North Wales Coast (National Route 5) links Gronant, Prestatyn, Rhyl, Kinmel Bay and Abergele and is almost completely traffic-free. Running from Barkby Beach with its views of the North Hoyle Windfarm, past the Offa's Dyke Information Point, the route continues on the promenade to Rhyl with its many attractions. At Rhyl Harbour the route goes over the magnificent Pont y Draig bridge and crosses the county boundary to rejoin the promenade in the county of Conwy.

National Cycle Route 84 has been developed between Rhyl and St. Asaph and provides an excellent traffic-free path for the majority of the route. To the south of Rhyl the route passes through the Glan Morfa community woodland before following the east bank of the River Clwyd to Rhuddlan. At St. Asaph the route follows the River Elwy before crossing the river into the lower part of north Wales smallest city.

Inland from Prestatyn there is the Prestatyn-Dyserth Way, a traffic free railway path that runs to the village of Dyserth with its famous waterfall. This 3 mile route has many aspects of interest including geology, archaeology and a variety of wildlife habitats.

Shared use footways link the communities of Dyserth, Rhuddlan, Bodelwyddan and St. Asaph with various routes allowing for circular rides to be completed.

The network of routes in north Denbighshire link up many of the areas business parks and employment centres so that commuting by bike is a real opportunity.

Cycle parking is available in the majority of town and village centres, bus and rail stations with a large number of visitor attractions also providing dedicated parking.

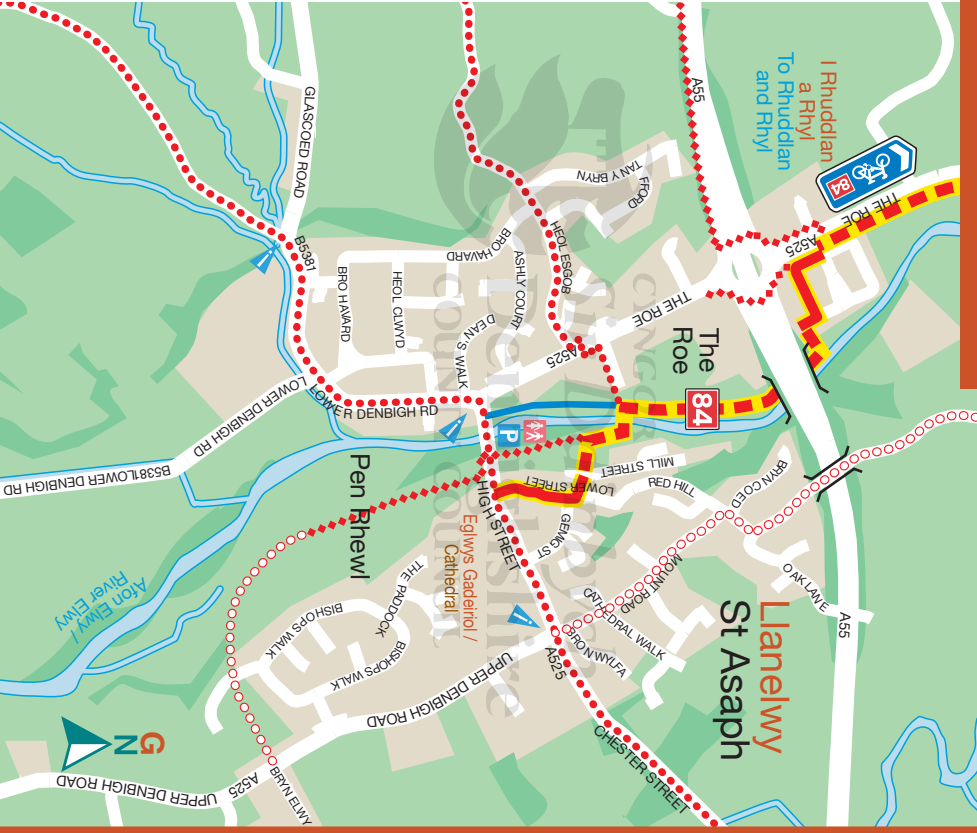
Prestatatyn

Môr Iwerddon
Irish Sea
P R E S T A T Y N
D Y M A
P R E S T A T Y N

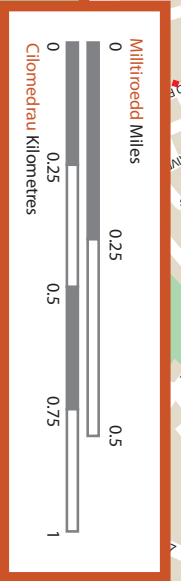
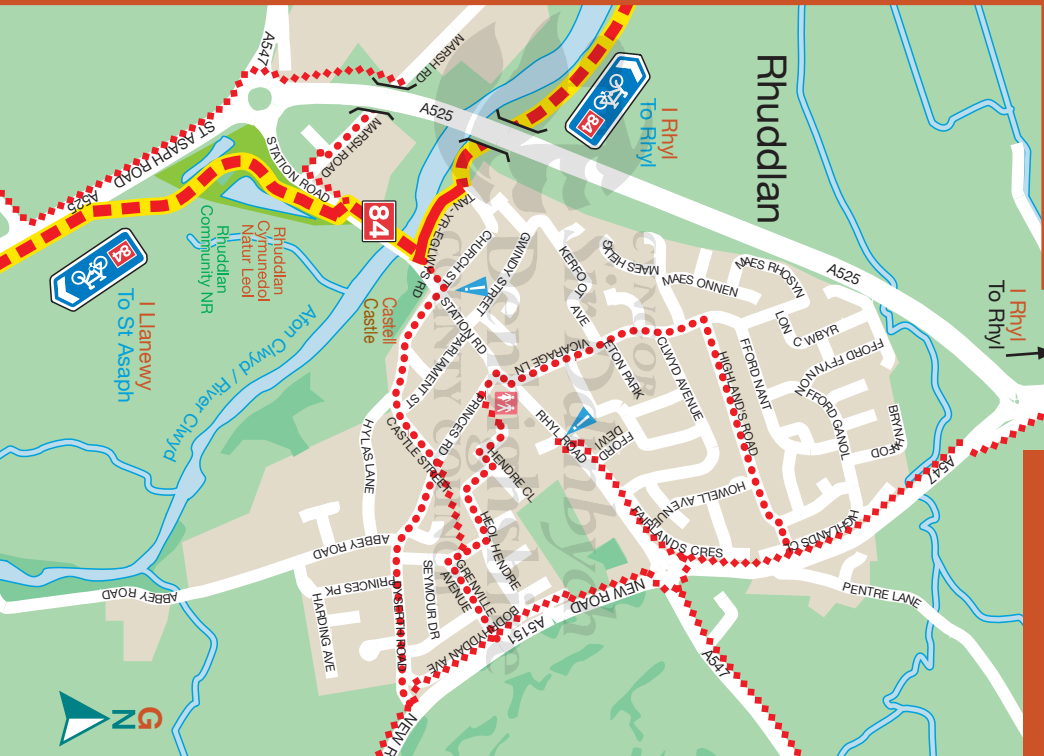
I Talacre
To Talacre



Llanelwy St Asaph



Rhuddlan



Rhyl

I Prestatyn
To Prestatyn
Traeth y Rhyl
Rhyl Beach
Llwybr Arfordir
Frith Beach
Llwybr Arfordir

caru Rhyl
love Rhyl

- Featured route
Llwybr a ddaosgir
- National Cycle Network traffic-free
Rhwydwaith Beicio Caneclaelthol Di-draffig
- National Cycle Network on-road
Rheilau Llwybrau Caneclaelthol rhan ar fordd
- Linking routes on-road
Llwybrau cyswllt ar fordd
- Linking routes traffic-free
Llwybrau cyswllt Di-draffig
- Walking route
Llwybr Gerdded
- Proposed route
Llwybr Beicio Awgrymedig
- Pedestrian Zone
Parth Cerddwyr
- Railway station
Gorsaf reilffordd
- Take care
Cymwarch ofal
- Café / Public house
Cafi / Tatarn
- Bike shop / Parking
Siop Fetciau / Parcio
- Post office / Toilets
Swyddfa Bost / Toiled
- Bus station / Green Links Information Point
Gorsaf bysiau / Cysylltiadau Gwyrdd Pwynt Gwybodaeth
- Tourist attraction
Atyniad Twristiaid
- County boundary
Sir derfyn

I Fae Colwyn,
Llandudno
Bangor a Chaerhybi
To Colwyn Bay, Llandudno
Bangor and Holyhead

